33,580,

Coordonnées Lambert 72 (RBG18)			
N°	X	Y	Z
401	274763 960	129772 676	660 648
402	274816 801	129753 091	658 496
403	274836 641	129737 164	657 476
444	274765 701	129727 529	658 277
445	274777 033	129711 704	656 961
446	274775 992	129709 877	656 764
447	274785 286	129691 874	655 383
448	274794 416	129669 367	653 641
450	274800 013	129655 837	652 830
465	274852 628	129722 649	657 223
468	274756 353	129722 045	
469	274751 118	129730 910	
470	274721 601	129724 516	
471	274716 782	129723 648	
601	274765 019	129753 211	
606	274796 124	129663 841	
607	274796 572	129664 062	
755	274792 897	129778 482	661 016
756	274787 323	129772 874	660 709
757	274786 678	129770 611	660 516
758	274782 032	129767 496	660 268
759	274778 934	129763 349	659 942
760	274770 300	129768 570	659 604
761	274764 896	129764 217	659 314
762	274762 001	129761 516	659 196
763	274759 096	129748 487	659 143
764	274754 956	129743 679	658 980
765	274752 365	129740 897	658 915
766	274748 841	129737 263	658 842
767	274745 858	129734 497	658 771
768	274742 664	129732 011	658 726
769	274737 870	129728 770	658 565
770	274737 856	129726 461	658 526
772	274746 900	129716 292	657 692
773	274757 202	129697 933	655 869
774	274772 777	129705 098	656 330
776	274777 122	129706 128	656 414
777	274776 924	129705 864	656 514
778	274778 279	129706 249	656 512
780	274776 337	129703 353	656 239
796	274738 047	129729 931	658 621
797	274737 904	129732 361	658 765
798	274738 709	129733 138	658 834
799	274738 877	129733 765	658 851
800	274738 470	129734 386	658 905
801	274737 800	129735 322	658 996
806	274764 577	129748 021	659 206
807	274765 361	129760 122	659 156
808	274763 267	129762 397	659 276
809	274763 505	129753 664	659 298
810	274766 991	129767 104	659 420
811	274768 417	129766 472	659 387
812	274760 146	129766 237	659 373
813	274761 808	129768 611	659 389
814	274763 502	129767 246	659 435
815	274770 660	129762 138	659 745
816	274774 873	129765 144	660 002
817	274778 665	129768 265	660 202
818	274780 014	129769 538	660 318
819	274780 682	129770 661	660 447
820	274780 372	129773 795	660 768
821	274779 983	129774 664	660 851
822	274778 982	129775 727	660 932
823	274782 325	129776 010	660 934
824	274786 595	129778 836	660 880
825	274792 242	129779 378	660 980
826	274791 701	129783 613	660 932
827	274788 984	129782 489	660 829
828	274786 829	129781 484	660 814
829	274783 897	129780 538	660 796
830	274779 584	129779 825	660 805
835	274796 287	129774 492	661 376

836	274761 050	129772 676	661 068
837	274765 007	129771 129	660 881
838	274766 132	129771 018	660 837
839	274766 865	129771 200	660 831
840	274767 619	129771 803	660 884
841	274767 836	129772 658	660 887
842	274768 166	129773 539	660 832
843	274779 191	129770 407	660 313
844	274772 828	129764 845	659 999
845	274767 502	129761 032	659 773
846	274764 834	129759 224	659 697
847	274761 534	129757 695	659 674
848	274768 339	129767 509	659 568
849	274765 149	129768 236	659 618
850	274765 508	129763 642	659 273
851	274775 054	129760 059	659 458
852	274788 228	129768 861	660 244
853	274778 920	129774 082	660 805
878	274762 131	129743 421	659 162
879	274745 844	129740 510	659 143
880	274747 805	129730 689	659 042
881	274748 552	129724 644	658 421
882	274776 799	129703 768	656 236
883	274774 827	129704 932	656 287
884	274716 043	129750 136	660 350
885	274712 061	129748 643	660 087
892	274713 905	129734 048	659 288
893	274714 620	129725 835	659 087
901	274760 529	129736 402	
902	274733 976	129735 582	
903	274739 640	129740 196	
904	274746 479	129740 516	
905	274763 800	129747 952	
906	274769 817	129729 410	
907	274773 724	129731 827	
908	274766 277	129743 062	
909	274765 417	129762 329	
910	274770 166	129771 332	
911	274767 465	129776 036	
912	274765 168	129772 932	
913	274738 496	129763 314	
914	274731 310	129755 848	
915	274735 669	129745 241	
916	274720 421	129731 161	
917	274716 767	129730 324	
919	274780 918	129702 220	
920	274738 805	129728 720	
921	274742 954	129731 604	
922	274746 182	129734 116	
923	274749 196	129736 911	
924	274752 728	129740 553	
925	274755 218	129743 228	
926	274755 567	129742 919	
927	274759 471	129748 156	
928	274762 352	129751 160	
929	274768 497	129744 807	
930	274758 600	129739 572	
931	274740 728	129725 505	
932	274746 314	129716 156	
933	274733 034	129708 365	
934	274757 531	129644 757	
935	274728 579	129719 931	
936	274739 686	129724 283	
937	274715 394	129716 949	
938	274714 841	129723 298	
939	274736 762	129727 247	
940	274751 978	129746 102	
941	274741 531	129760 267	
942	274746 289	129766 257	
943	274761 361	129754 498	
944	274774 667	129766 017	
945	274777 685	129761 384	
946	274773 958	129731 600	
947	274769 797	129729 328	

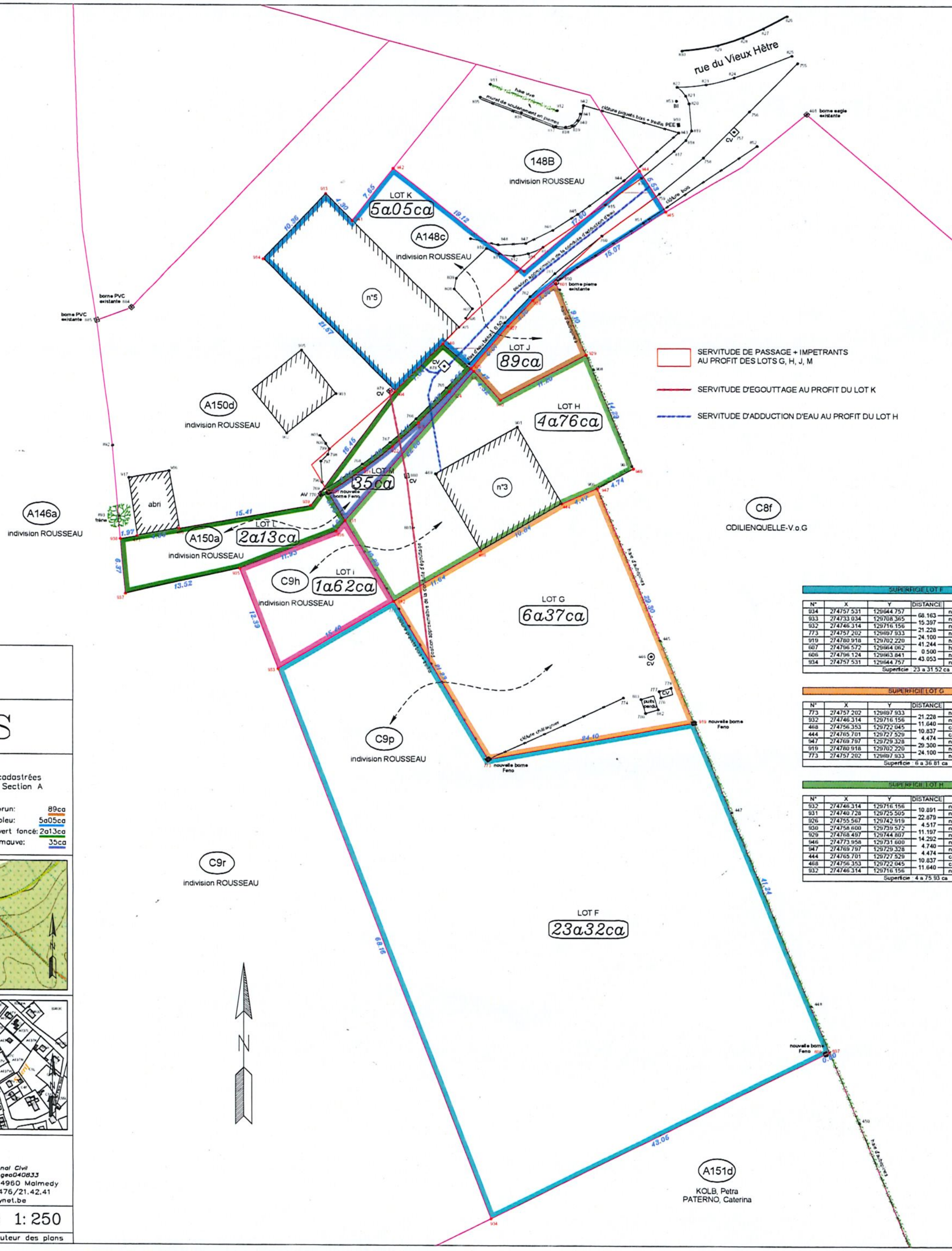

DOCUMENTS CONSULTES

- extrait du plan cadastral et matrices cadastrales
- plan cadastral primitif
- croquis 207 du cadastre de 1854
- croquis 207 du cadastre n° 1 de 1935
- croquis 207 du cadastre n° 2 de 1974
- croquis 207 du cadastre n° 1 de 1984
- plan de mesurage du géomètre C. DEFOSSA, dressé le 14/03/1984
- plan de mesurage du géomètre C. DEFOSSA, dressé le 21/11/1988
- plan de mesurage du géomètre G. FAYMONVILLE, dressé le 09/01/2013
- mon plan 1893 du 24-07-2023

SUPERFICIE LOT F

N°	X	Y	DISTANCE	NATURE	N°
934	274757 531	129644 757	68.163	non matérialisé	934
933	274733 034	129708 365	15.397	non matérialisé	933
932	274746 314	129716 156	21.228	non matérialisé	932
773	274757 202	129697 933	24.100	nouvelle borne Feno	773
919	274780 918	129702 220	41.244	nouvelle borne Feno	919
607	274796 572	129664 062	0.500	haie d'aubépines	607
606	274796 124	129663 841	43.053	nouvelle borne Feno	606
934	274757 531	129644 757		non matérialisé	934
Superficie : 23 a 31 52 ca					

SUPERFICIE LOT G

N°	X	Y	DISTANCE	NATURE	N°
773	274757 202	129697 933	21.228	nouvelle borne Feno	773
932	274746 314	129716 156	11.640	non matérialisé	932
468	274756 353	129722 045	10.837	coin bâtiment	468
444	274765 701	129727 529	4.474	coin bâtiment	444
947	274769 797	129729 328	29.300	non matérialisé	947
919	274780 918	129702 220	24.100	nouvelle borne Feno	919
773	274757 202	129697 933		nouvelle borne Feno	773
Superficie : 6 a 36 81 ca					

SUPERFICIE LOT H

N°	X	Y	DISTANCE	NATURE	N°
932	274746 314	129716 156	10.891	non matérialisé	932
931	274740 728	129725 505	22.879	non matérialisé	931
926	274755 567	129742 919	4.517	non matérialisé	926
930	274758 600	129739 572	11.197	non matérialisé	930
929	274768 497	129744 807	14.292	non matérialisé	929
946	274773 958	129731 600	4.740	non matérialisé	946
947	274769 797	129729 328	4.474	non matérialisé	947
444	274765 701	129727 529	10.837	coin bâtiment	444
468	274756 353	129722 045	11.640	coin bâtiment	468
932	274746 314	129716 156		non matérialisé	932
Superficie : 4 a 75 93 ca					

SUPERFICIE LOT I

N°	X	Y	DISTANCE	NATURE	N°
933	274733 034	129708 365	12.394	non matérialisé	933
935	274728 579	129719 931	11.929	non matérialisé	935
936	274739 686	129724 283	1.606	non matérialisé	936
931	274740 728	129725 505	10.891	non matérialisé	931
932	274746 314	129716 156	15.397	non matérialisé	932
933	274733 034	129708 365		non matérialisé	933
Superficie : 1 a 61 99 ca					

SUPERFICIE LOT J

N°	X	Y	DISTANCE	NATURE	N°
930	274758 600	129739 572	4.517	non matérialisé	930
926	274755 567	129742 919	0.466	non matérialisé	926
925	274755 218	129743 228	6.509	bord ext. filet d'eau	925
927	274759 471	129748 156	4.162	bord ext. filet d'eau	927
928	274762 352	129751 160	3.364	bord ext. filet d'eau	928
601	274765 019	129753 211	9.095	borne pierre existante	601
929	274768 497	129744 807	11.197	non matérialisé	929
930	274758 600	129739 572		non matérialisé	930
Superficie : 89 35 ca					

SUPERFICIE LOT K

N°	X	Y	DISTANCE	NATURE	N°
940	274751 978	129746 102	7.837	non matérialisé	940
904	274746 479	129740 516	21.567	coin bâtiment	904
914	274731 310	129755 848	10.362	coin bâtiment	914
913	274738 496	129763 314	4.301	coin bâtiment	913
941	274741 531	129760 267	7.650	non matérialisé	941
942	274746 289	129766 257	19.117	non matérialisé	942
943	274761 361	129754 498	17.600	non matérialisé	943
944	274774 667	129766 017	5.529	non matérialisé	944
945	274777 685	129761 384	15.074	non matérialisé	945
601	274765 019	129753 211	3.364	borne pierre existante	601
928	274762 352	129751 160	4.162	bord ext. filet d'eau	928
927	274759 471	129748 156	6.509	bord ext. filet d'eau	927
925	274755 218	129743 228	4.331	bord ext. filet d'eau	925
940	274751 978	129746 102		non matérialisé	940
Superficie : 5 a 04 66 ca					

SUPERFICIE LOT L

N°	X	Y	DISTANCE	NATURE	N°
938	274714 841	129723 298	1.972	non matérialisé	938
471	274716 782	129723 648	4.896	coin bâtiment	471
470	274721 601	129724 516	15.406	coin bâtiment	470
939	274736 762	129727 247	16.448	non matérialisé	939
904	274746 479	129740 516	7.837	coin bâtiment	904
940	274751 978	129746 102	4.331	non matérialisé	940
925	274755 218	129743 228	3.655	bord ext. filet d'eau	925
924	274752 728	129740 553	5.073	bord ext. filet d'eau	924
923	274749 196	129736 911	4.111	bord ext. filet d'eau	923
922	274746 182	129734 116	4.090	bord ext. filet d'eau	922
921	274742 954	129731 604	5.052	bord ext. filet d'eau	921
920	274738 805	129728 720	3.745	nouvelle borne Feno	920
931	274740 728	129725 505	1.606	non matérialisé	931
936	274739 686	129724 283	11.929	non matérialisé	936
935	274728 579	129719 931	13.519	non matérialisé	935
937	274715 394	129716 949	6.373	non matérialisé	937
938	274714 841	129723 298		non matérialisé	938
Superficie : 2 a 13 14 ca					

SUPERFICIE LOT M

N°	X	Y	DISTANCE	NATURE	N°
931	274740 728	129725 505	3.745	non matérialisé	931
920	274738 805	129728 720	5.052	nouvelle borne Feno	920
921	274742 954	129731 604	4.090	bord ext. filet d'eau	921
922	274746 182	129734 116	4.111	bord ext. filet d'eau	922
923	274749 196	129736 911	5.073	bord ext. filet d'eau	923
924	274752 728	129740 553	3.655	bord ext. filet d'eau	924
925	274755 218	129743 228	0.466	bord ext. filet d'eau	925
926	274755 567	129742 919	22.879	non matérialisé	926
931	274740 728	129725 505		non matérialisé	931
Superficie : 34 58 ca					

Ech.: 1:250

PROVINCE DE LIEGE

COMMUNE DE WAIMES

PLAN DE DIVISION

de parcelles sises rue du Vieux Hêtre, 3 à 4950 WAIMES (Robertville) et cadastrées ou l'ayant été à WAIMES 2ème Division Robertville Section C n° 9h, 9p et Section A n° 148c, 150a au nom de l'indivision ROUSSEAU.

LOT F (C9p pie) sous liseré bleu clair:	23a32ca	LOT J (A148c pie) sous liseré brun:	89ca
LOT G (C9p pie) sous liseré orange:	6a37ca	LOT K (A148c pie) sous liseré bleu:	5a05ca
LOT H (C9h pie) sous liseré vert clair:	4a76ca	LOT L (A150a pie) sous liseré vert foncé:	2a13ca
LOT I (C9h pie) sous liseré rose:	1a62ca	LOT M (A150a pie) sous liseré mauve:	35ca

Situation géographique

rue du Vieux Hêtre, 3
4950 WAIMES
(Robertville)

IGN 50

Ech.: 1:10.000

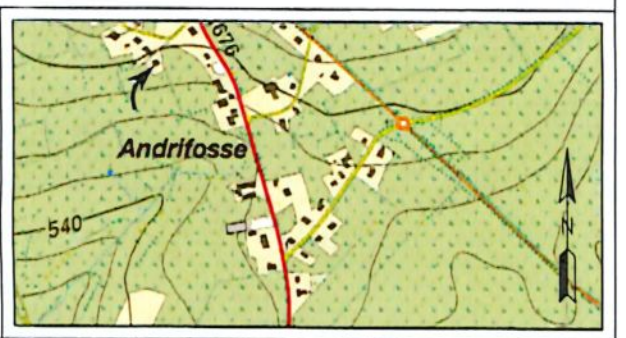

Situation cadastrale

WAIMES 2ème Div.
Section C
9h, 9p
Section A
148c, 150a

"Les données cadastrales au 01/11/2023 de ce document appartiennent exclusivement à l'Administration Générale de la Documentation patrimoniale"

Ech.: 1:5.000

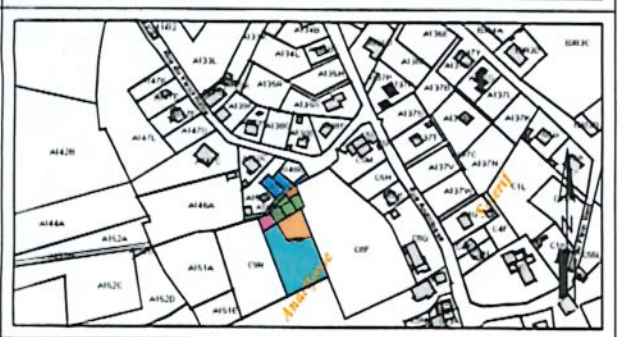

Jean-Louis Fraikin
Géomètre – Expert
Assermenté par devant le Tribunal Civil
Inscrit aux conseils fédéraux : geo040833
Chemin du Tchession, 3 – 4960 Malmedy
Tél.: 080/33.79.38 GSM: 0476/21.42.41
Email : jean.louis.fraikin@skynet.be

Dossier : 1921b | Date : 02/11/23 | Echelle : 1: 250

Tous droits de reproductions ou modifications réservés au géomètre–expert auteur des plans